

Obec Štítnik, Námestie 1. mája 167, 049 32 Štítnik

Sp. číslo: 2017/273/001
Vybavuje: Olexová č. tel.:058/7881075

V Štítniku 24.03.2017

VEREJNÁ VYHLÁŠKA

Vec

Východoslovenská distribučná, a. s. so sídlom v Košiciach, Mlynská č. 31, 042 91 Košice – návrh na vydanie územného rozhodnutia o umiestnení líniovej stavby „ Štítnik – Brezinky – Zriadenie TS, VN a NN “– oznámenie o začatí územného konania verejnou vyhláškou

Dňa 17.03.2017 podala Východoslovenská distribučná, a. s. so sídlom v Košiciach, Mlynská č. 31, 042 91 Košice návrh na vydanie územného rozhodnutia o umiestnení líniovej stavby „ Štítnik – Brezinky – Zriadenie TS, VN a NN “, ktorá má byť realizovaná na pozemkoch parc. č. KN C 1157/5 – trvalý trávny porast, KN C 1174 – trvalý trávny porast, KN C 1173/1 – ovocný sad, KN C 1162/1 – zastavané plochy a nádvorcia, KN C 1154 – trvalý trávny porast (reg. „E“ parc. č. 688/9, 688/10, 688/12, 688/7, 688/3, 901, 688/13) v katastrálnom území Štítnik a na pozemku parc. č. KN C 2870 – zastavané plochy a nádvorcia v katastrálnom území Ochtiná.

Dňom podania návrhu bolo začaté územné konanie o umiestnení líniovej stavby.

Stavba je členená na PS 01 – Trafostanica, SO 01 – VN, NN vedenie a domové prípojky. Predmetom stavby je zriadenie novej trafostanice s výkonom 100 kVA ktorá nahradí existujúcu. Z NN rozvádzača projektovanej TS budú vyvedené dva NN vývody súbežne s cestou III/3040 Ochtiná – Čierna Lehota, druhý vývod pôjde smerom k Medenému Hámoru (pálenica) súbežne so št. cestou III/3040. Z nového NN vedenia sa napoja odberatelia ktorí boli napojení z pôvodnej TS9 ktorá sa demontuje a odberatelia z časti Brezinky.

Obec Štítnik ako príslušný správny orgán podľa § 117 ods. 1 zákona č.50/1976 Zb. o územnom plánovaní a stavebnom poriadku (stavebný zákon), v znení zákona č.608/2003 Z. z. v nadväznosti na § 5 písm. a) zákona č.608/2003 Z. z. o štátnej správe pre územné plánovanie, stavebný poriadok a bývanie v znení zákona č.536/2004 Z. z. v spojení s § 5 zákona č.369/1990 Zb. o obecnom zriadení v znení neskorších predpisov oznamuje začatie konania dotknutým orgánom štátnej správy a známym účastníkom konania podľa § 36 ods. 1 stavebného zákona a zároveň na prejednanie žiadosti stavebný úrad nariaďuje ústne konanie spojené s miestnym zisťovaním na

19. apríla 2017 o 10⁰⁰ hod.


so zrazom pozvaných v zasadačke na Obecnom úrade v Štítniku.

Účastníci konania a dotknuté orgány štátnej správy môžu svoje námietky uplatniť najneskôr pri tomto ústnom konaní, inak sa na ne neprihliadne. Na pripomienky a námietky, ktoré boli alebo mohli byť uplatnené v územnom konaní sa neprihliadne. Do podkladov rozhodnutia možno nahliadnuť na Obecnom úrade v Štítniku v kancelárii Spoločného obecného úradu. Ak sa nechá niektorý z účastníkov konania zastupovať, musí predložiť jeho zástupca písomnú plnú moc s overeným podpisom toho účastníka konania, ktorý sa nechá zastupovať.

Vzhľadom na veľký počet účastníkov konania sa toto oznámenie doručuje aj verejnou vyhláškou vyvesenou po dobu 15 dní spôsobom v mieste obvyklým (na úradnej tabuli obce a internetovej stránke obce). Deň doručenia oznámenia týmto účastníkom konania je 15. deň vyvesenia verejnej vyhlášky.

OBEC ŠTÍTNIK
049 32 ŠTÍTNIK


-5-



Vyvesené dňa :

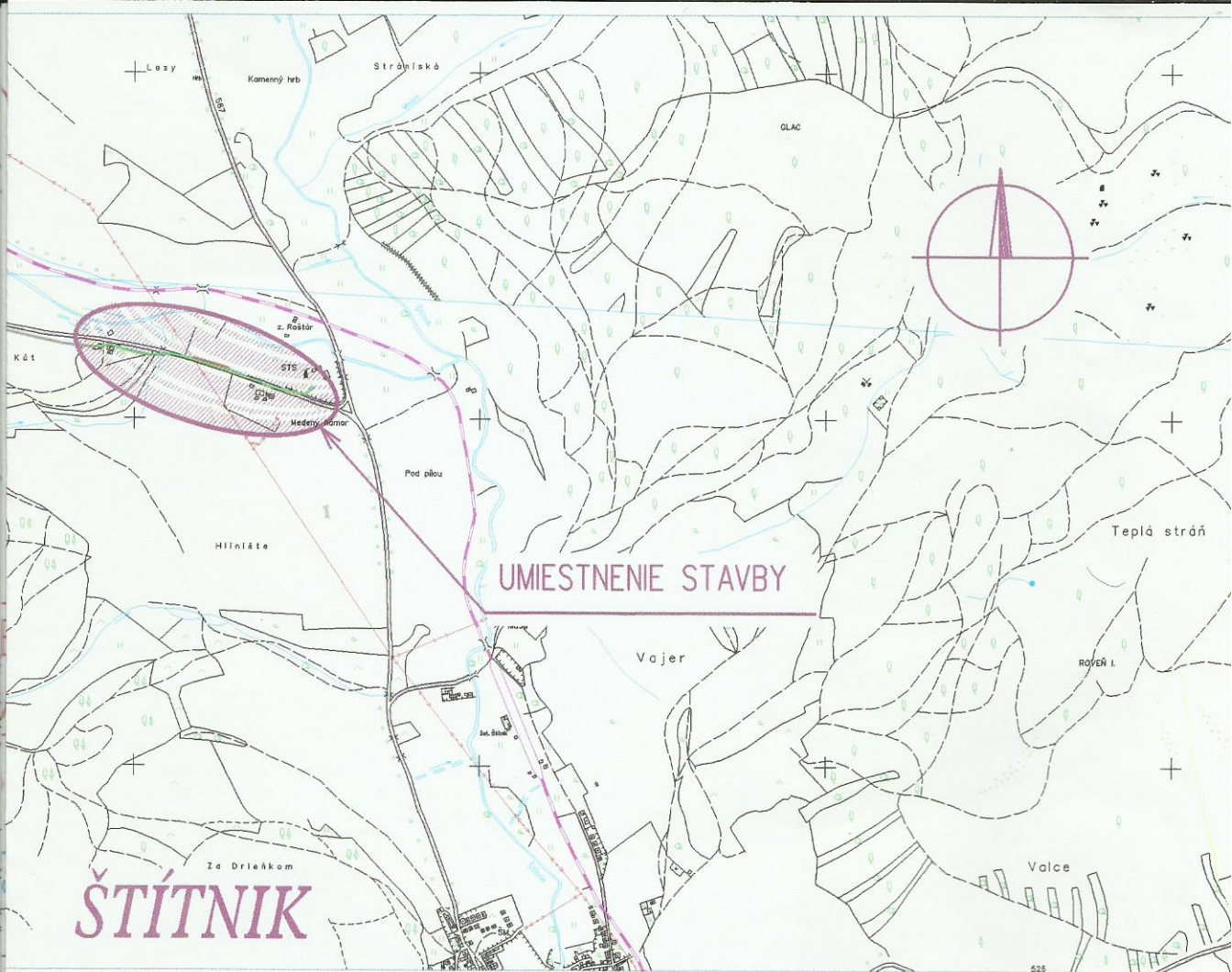
27. 03. 2017

Pečiatka a podpis



Zvesené dňa :

Pečiatka a podpis :



CELKOVÁ SITUÁCIA M 1:20 000

NÁMRAZOVÁ OBLASŤ : N1 (VN), STREDNÁ (NN)
 ZNEČISTENIE OBLASTI: MALÉ - Z I.

VN: 3 ~ 22 kV 50 Hz

NN: 3/PEN ~ 400/230 V 50 Hz TN-C

VO: 1/PEN ~ 230 V 50 Hz TN-C

OCHRANA PRED ÚRAZOM ELEKTRICKÝM PRÚDOM:

BEZPEČNOSTNÉ OPATRENIA VN (STN EN 50522, STN EN 61936-1):

- ochrana pred priamym dotykom - umiestnením mimo dosahu
- ochrana pred nepriamym dotykom - uzemnením

OCHRANNÉ OPATRENIA NN (STN 33 2000-4-41):

- samočinné odpojenie napájania
- dvojitá alebo zosilnená izolácia

Mapové podklady : Informačný systém katastra nehnuteľností

© Úrad geodézie, kartografie a katastra Slovenskej republiky



Východoslovenská distribučná, a.s.


Košice

-43-

ZODPOVEDNÝ PROJEKTANT	Ing. Mária Demečková	SADA	 Člen innogy		
VEDÚCI PROJEKTU	Ing. Mária Demečková				
PROJEKTANT	Ing. Mária Demečková				
VEDÚCI ÚTVARU	Ing. Peter Frák				
STAVEBNÍK	Východoslovenská distribučná a.s.				
MIESTO STAVBY	Štítnik, k.ú. Štítnik	STUPEŇ	DUR		
NÁZOV STAVBY	Štítnik - Brezinky - Zriadenie TS, VN a NN	ČÍSLO ZÁKAZKY	IP9948	ČÍSLO VÝKRESU	1
NÁZOV VÝKRESU	S001 - VN, NN vedenia a domové prípojky, situácia pre UK	DÁTUM	03/2017		
		FORMÁT	2x A4		
		MIERKA	1:1 000		

Štítnik - Brezinky

II
1149/1



Pod

kV, L=130m

pre TS

DEMONTÁŽ EXIST.
NN VEDENIA

Brezinky II
1157/2

1160/2

VN232_P173_41

1157/5

1158/4

1158/3

Medený hámos

1151/1

1152/4

1152/3

1152/5

1101/68

d
1101/127

d
1101/54

1101/126

1101/51

1101/128

PROJEKTOVANÁ TRAFOSTÁNICA
do 250 kVA, jednotípová
r: 100kVA

PROJEKTOVANÉ VEDENIE
N: NFA2X 4x70 RM, L=260m

NN vedenie na podperných bodoch

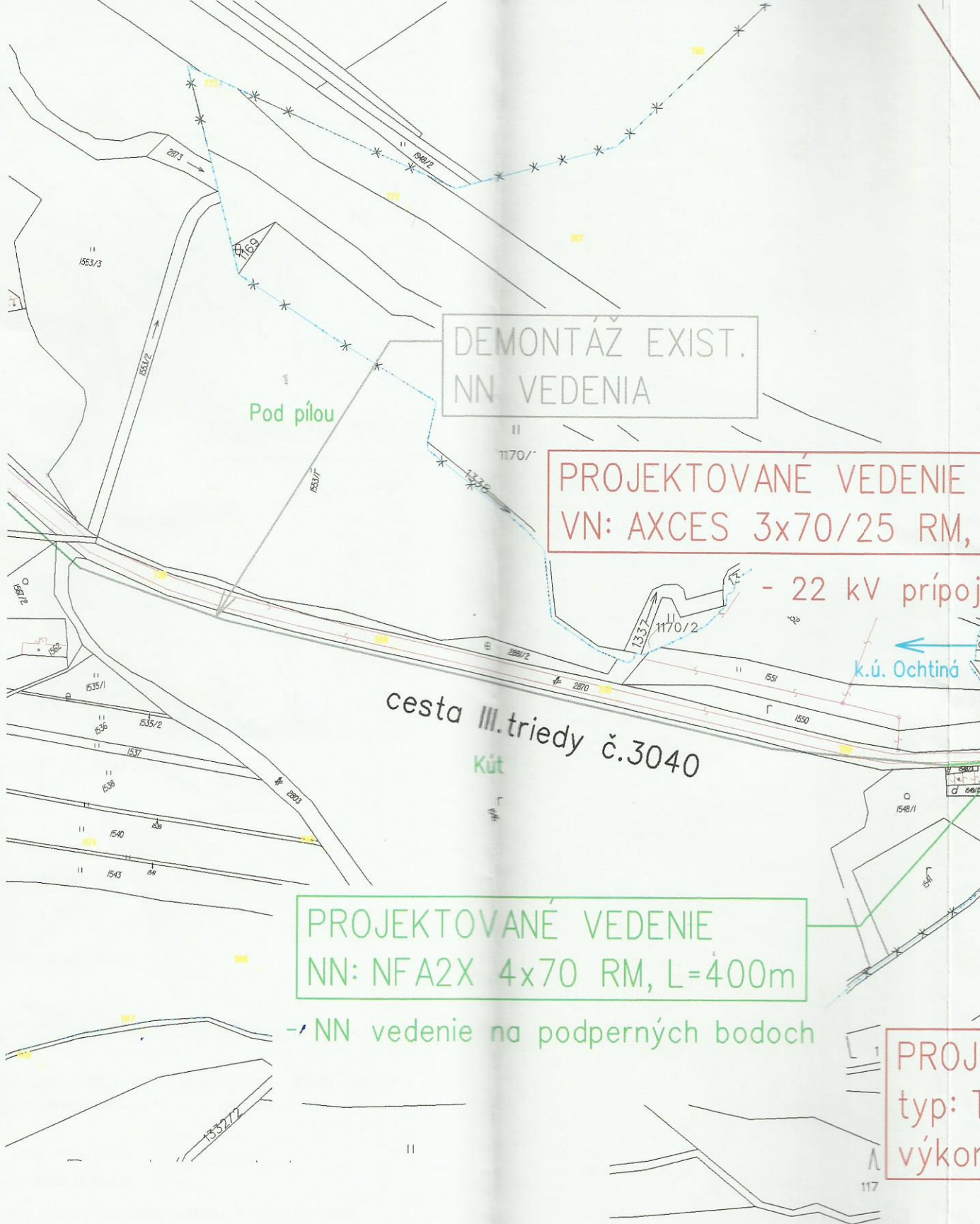
VN232

ST09.1

TS0825-000
ŠTÍTNIK 9
BREZINKY

DEMONTÁŽ

DEMONTÁŽ EXIST.
VN VEDENIA



DEMONTÁŽ EXIST.
NN VEDENIA

PROJEKTOVANÉ VEDENIE
VN: AXCES 3x70/25 RM,

- 22 kV prípojka

k.ú. Ochotín








cesta III. triedy č.3040
Kút

PROJEKTOVANÉ VEDENIE
NN: NFA2X 4x70 RM, L=400m

- NN vedenie na podperných bodoch

PROJ
typ: T
výkor

LEGENDA

-  - projektovaná trafostanica
-  - 22 kV prípojka pre TS
-  - úprava NN vedenia v pôvodnej trase
-  - projektovaný obmedzovač prepätia
-  - existujúca trafostanica - demontáž
-  - existujúci podperný bod - demontáž
-  - existujúce VN vedenie - demontáž